

ZALOGA ALBORAN

PALMA DE MALLORCA – TENERIFE – CUBA

Wita na Wyspach Kanaryjskich !!!

Jak dostac sie do naszej bazy:

- Najwygodniejsza bedzie taksowka.
- Mozna tez zamowic transfer z lotniska w naszej firmie. Ceny zaleza od ilosci, osob i odleglosci.
- Z lotniska na polnocy "Los Rodeos" najlatwiej dostac sie do nas taksowka. Odleglosc to okolo 20km. Lotnisko "Reina Sofia", ktore znajduje sie na poludniu, lezy okolo 65km od naszej bazy. Mozna wziac taksowke, autobus, albo my zorganizujemy transfer dla Panstwa.
- Mozna rowniez wynajac samochod. Przykladowe firmy znajdujace sie na lotnisku:

ATESA

Tel. 922.75.94.75 Fax. 922.75.94.76

BETACAR

Tel. 922.75.79.13 Fax. 922.75.92.23

HERTZ

Tel. 922.75.93.19 Fax. 922.75.90.59

CICAR

Tel. 922.75.93.29 Fax. 922.75.94.71

AUTO REISEN S.L.

Tel. 922.39.22.16 Fax. 922.39.55.55 reisen@step.es

Gdzie sie zaopatrzyć:

Po przyjeździe do naszej bazy, poinformowani zostana Panstwo o godzinie kiedy Wasz statek bedzie gotowy, a bagaz mozna zostawic w naszym biurze.

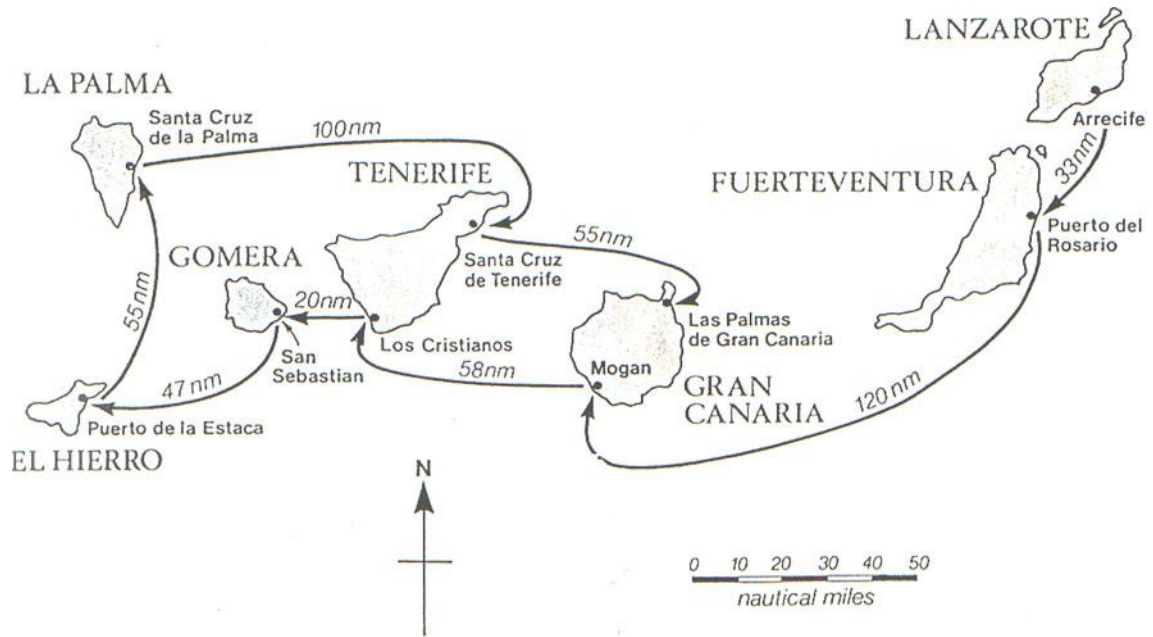
Moga nam Panstwo przekazac liste zakupow, a my zrobimy zakupy i dostarczymy je na statek. Jesli chca Panstwo sami zrobic zakupy, zabierzemy Was do supermarketu, a po zakupach odwieziemy z powrotem do bazy naszym samochodem.

Co robic w wolnym czasie?

Sugerujemy spacer po przystani, ktora znajduje sie w poblizu.

Informacje o Wyspach Kanaryjskich

Wyspy Kanaryjskie stanowią archipelag składający się z siedmiu głównych i kilku mniejszych wysp. Znajdują się one na Oceanie Atlantyckim, na północny zachód od wybrzeża Afryki. Szerokość i długość geograficzna to między 27°37'N i 27°29'N oraz 13°29'W to 18°10'W. Położenie geograficzne zapewnia wyspom klimat subtropikalny, i wiosenna pogodę przez cały rok.

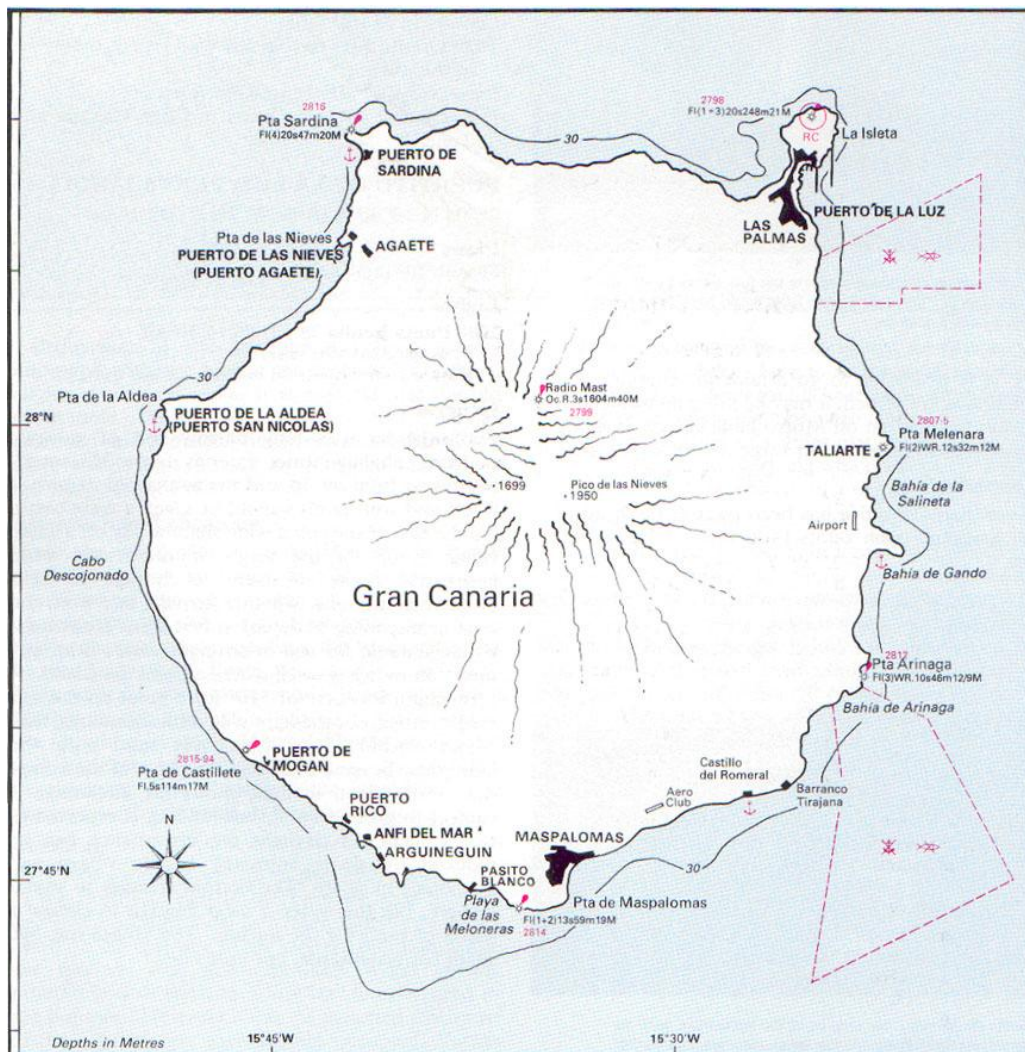


Gran Canaria przez cały rok cieszy się temperaturami letnimi, dzięki wiatrom zwanym "alisios". Przy dużej ilości światła słonecznego, średnia temperatura zima wynosi 20°C.

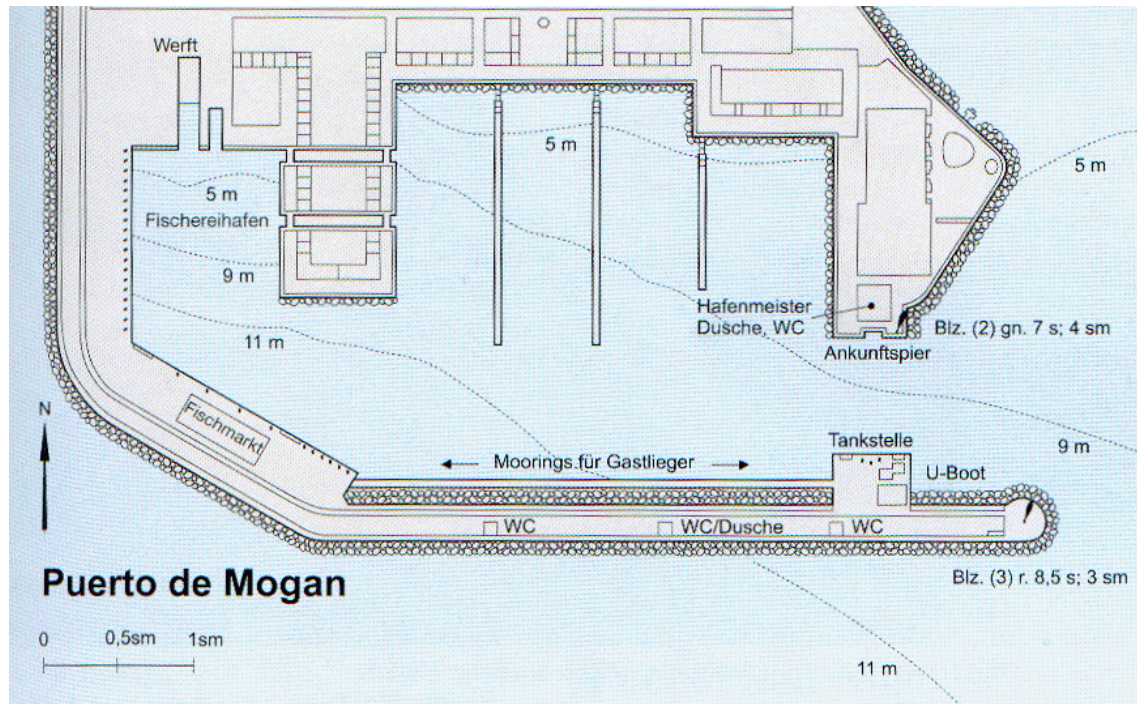
Wyspa ma 49 km średnicy, obszar 1.532 km² i 236 kilometrów wybrzeża z licznymi plażami. Jest to dogodna lokalizacja dla wielu wczasowiczów z Europy, gdyż lot do tego rajów zajmuje od 3 do 5 godzin.

Wybrzeże południowe to piaszczyste plaże, takie jak Playa del Inglés i Maspalomas, gdzie znajdują się Wydmy Maspalomas, perełki natury. Temperatura wody wynosi między 20 a 24 stopniami w ciągu całego roku.

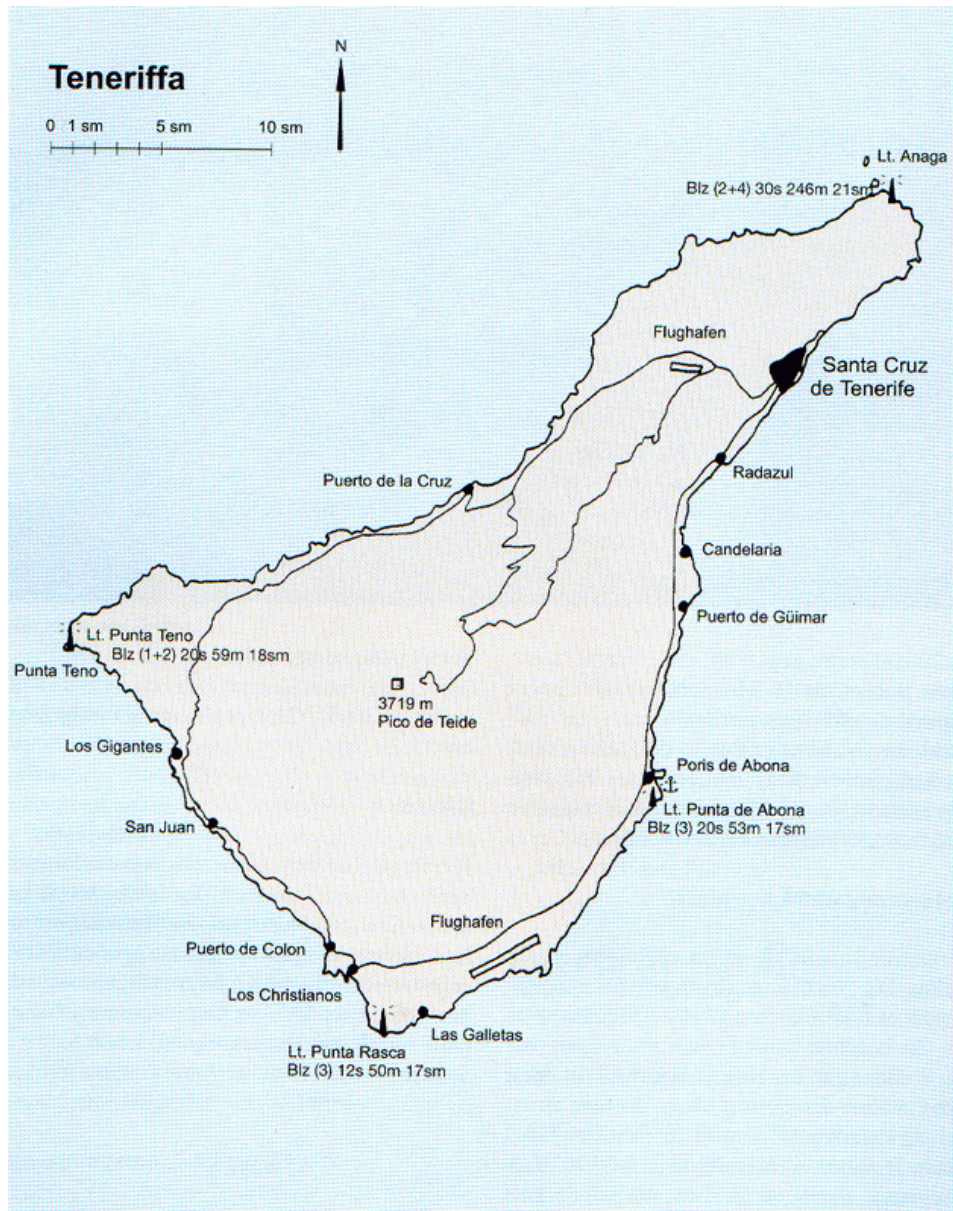
Połnocne wybrzeże Gran Canaria to klify ze skal wulkanicznych, a pod nimi małe, przepiękne, turkusowe zatoczki.



Puerto Mogan, Położony na południu wyspy Gran Canaria port, jest doskonała lokalizacja dla żeglarzy pragnących zatrzymać się w Puerto Rico, Arguineguin, Pasito Blanco oraz the Playa del Inglés. Kiedyś było to spokojne miasteczko rybackie, a teraz Puerto Mogan pokazuje to co ma najlepsze do zaoferowania zachowując atmosferę dawnych lat gdyż tutaj "stare" spotyka się "nowym". Wyróżniają się tu rzecnie wykopane kanały oraz białe domki połuskujące w świetle słońca oraz bogactwo kolorów natury. Przystań jest bardzo atrakcyjna, jest tu wiele restauracji, sklepów i kafejek nadając przystani wyjątkową atmosferę zarówno w dzień jak i w nocy. Dla zwolenników opalania jest tu czarna piaszczysta plaża, położona 10 minut spacerkiem od przystani. Krystalicznie czysta woda zaprasza do nurkowania.



Tenerifa jest największa wyspa archipelagu, a jej powierzchnia to 2.050 metrow kwadratowych. Góry, na których leży wyspa, mają bezpośredni wpływ na warunki pogodowe. Dlatego też widoczne są dość duże różnice temperatury między północną a południową częścią wyspy. Południe to słoneczny raj dla plażowiczów, a północny-wschód pokazuje wiele zielonych dolin gdzie na żyznej glebie dojrzewają owoce, warzywa i kwitną kwiaty.



Lanzarote, znajduje się 1.000 mil od Polwyspu Iberyjskiego, i jest najbardziej wysunięta na wschód ze wszystkich Wysp Kanaryjskich. Razem z Fuerteventura oraz mniejszymi wysepkami: Lobos, La Graciosa, Alegranza, Montaña Clara, Roque del Este i Roque del Oeste, wyspy też zostały nazwane "Wyspami Orientalnymi".

Lanzarote to obszar 795 kilometrów kwadratowych, co daje jej czwarte miejsce pod względem powierzchni wśród Wysp Kanaryjskich. Północno-wschodnie wybrzeże są dość strome, za to południowo-zachód oferuje liczne plaże wczasowiczom. Klimat jest łagodny, a temperatury oscylują między 18 i 24 stopniami w ciągu całego roku.



Puerto Calero, znajduje się na południowo-zachodzie wyspy Lanzarote, i jest chyba najpiękniejszym portem Wysp Kanaryjskich. Przypomina bardziej prywatną wille lub pięciogwiazdkowy hotel w stylu kolonialnym niż przystan. Przystan oferuje wiele restauracji i sklepów z przystępnymi cenami, a plusem jest to że miejsce to nie jest zatłoczone. Puerto Calero oferuje najlepsze usługi i jest najbezpieczniejszym miejscem, aby zostawić swój jacht jeśli chcieliby Państwo poznać wyspę lub ją opuścić. Powiedzenie "mniej to więcej" sprawdza się w przypadku Lanzarote, gdyż wyspa zachwyca skromnością i prostotą. Ze względu na piękno tej wyspy, Alboran zachęca Państwa do odwiedzenia jej aby odkryć jej uroki.

UDANYCH WAKACJI !!!
Zaloga ALBORAN